













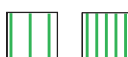






-  CURVA DE NIVEL
-  MONTON DE TIERRA
-  CORTADO DE TIERRA
-  MURO DE TIERRA
-  RIO - LAGO
-  ACEQUIA - RIACHUELO
-  BARRANCO - CURSO TEMPORAL AGUA
-  FUENTE
-  FUENTE
-  ROCAS - PIEDRAS
-  CORTADO
-  TERRENO ABIERTO - SEMIABIERTO
-  ÁRBOLES DISPERSOS
-  VEGETACIÓN (% PENETRABILIDAD)
-  MATORRALES (% PENETRABILIDAD)
-  VIÑEDO - FRUTALES
-  ÁRBOL - MATORRAL
-  HUERTO - CAMPO CULTIVADO
-  LINEA VEGETACIÓN - SETO

-  LÍMITE DE CAMPO - ACERA
-  MURO - LÍMITE EDIFICIO/PROPIEDAD
-  MURO - MURO RUINAS
-  VALLA
-  EDIFICIO-CASA-CONSTRUCCIÓN
-  TERRENO PRIVADO
-  CALLE
-  ZONA PEATONAL
-  PASO BAJO EDIFICIO - TUNEL
-  CARRETERA
-  PISTA - CAMINO- SENDA
-  RUINA
-  OBJETO PARTICULAR - MOJÓN
-  ESCALERAS
-  OBRAS